

Zavadička

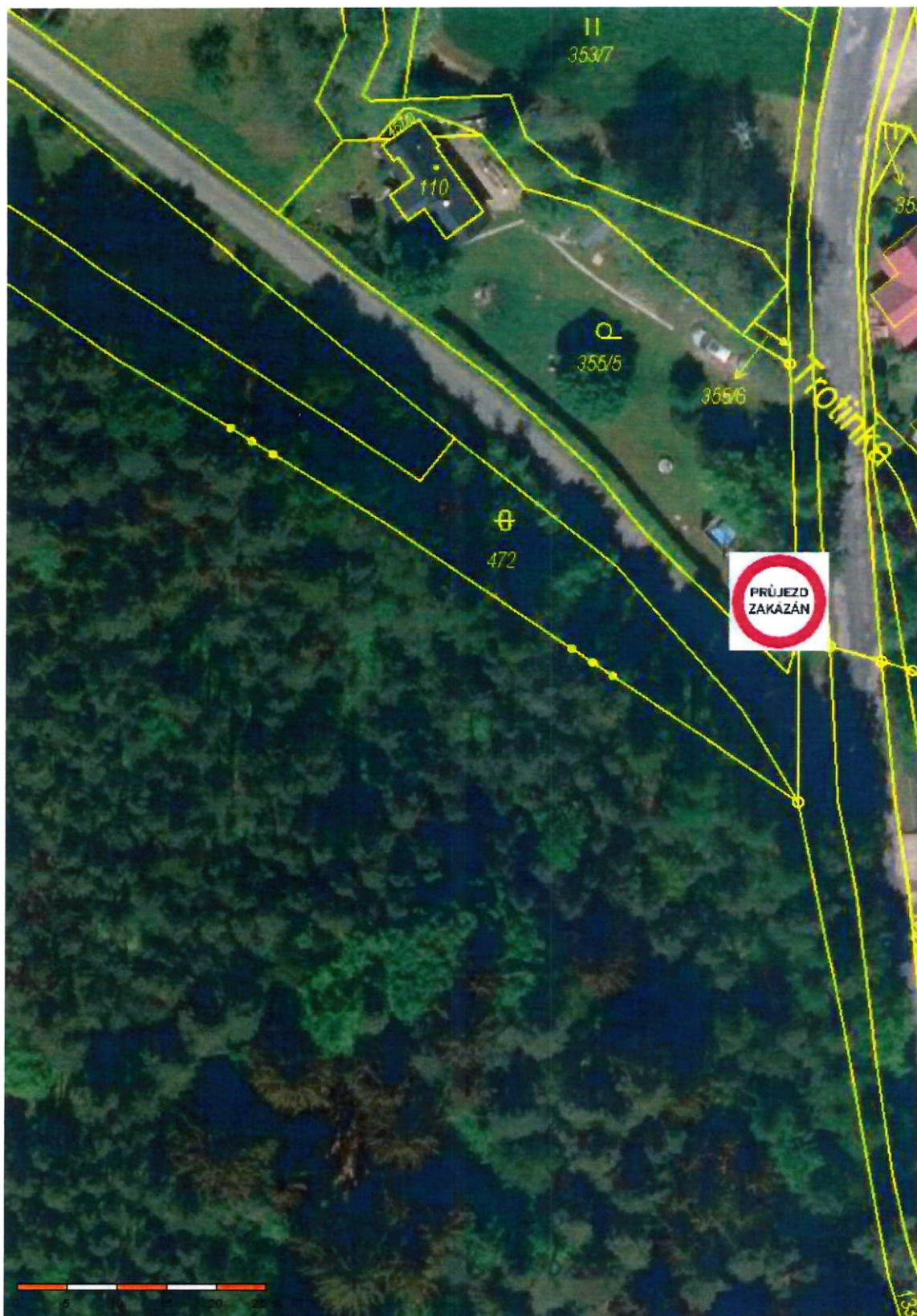
IP 11b + ochranný sloupek 3 ks

B 32

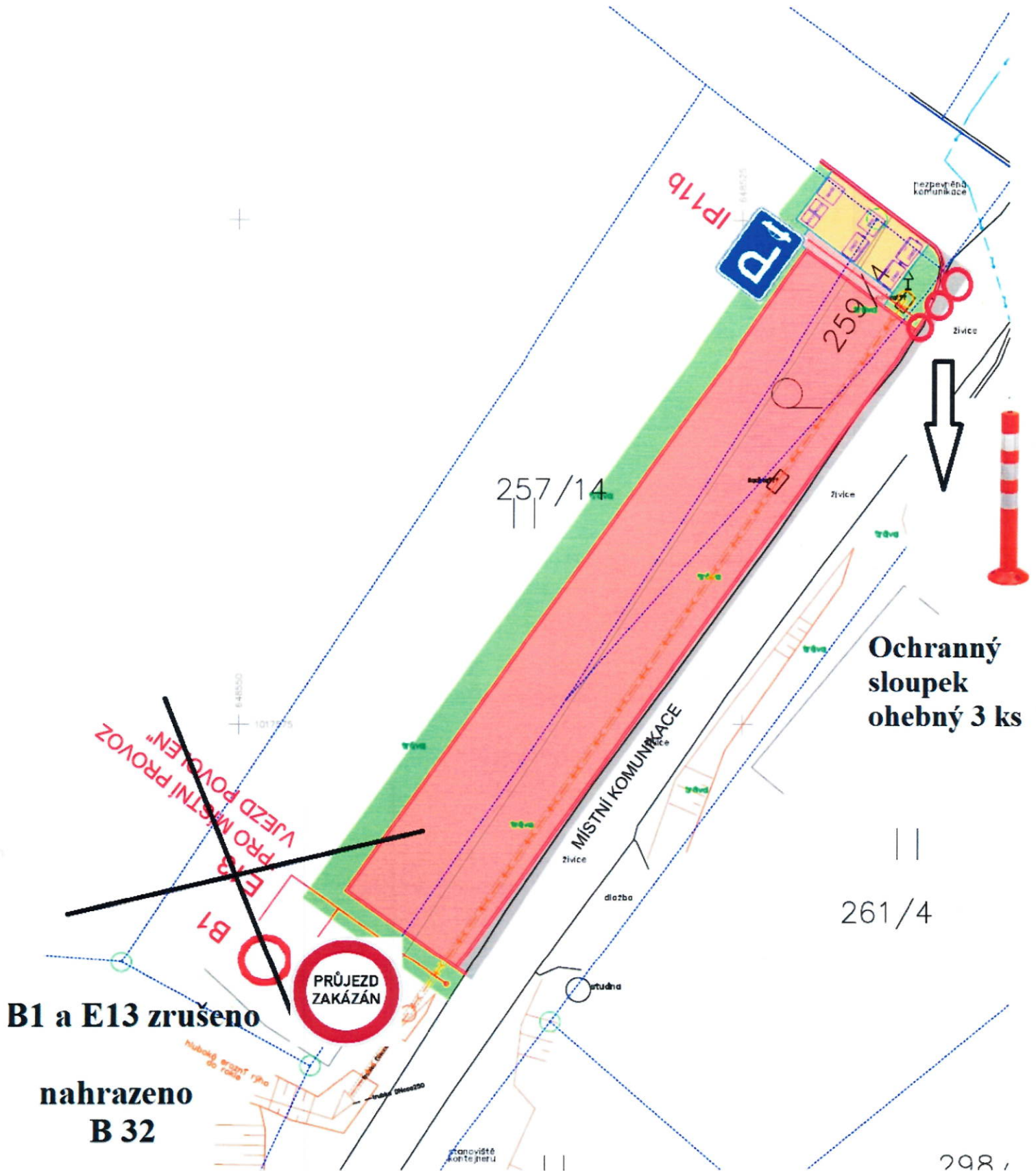
Brodek

Mlýnské Lázně

B 32



**Původní značení
IP 10a, E13 a
B29 bude
odstraněno a
nahrazeno
značkou B32.**











B1 a E13 zrušeno

**nahrazeno
B 32**

**Ochranný
sloupek
ohebný 3 ks**

LEGENDA :

- | | | | |
|---|---------------------------------------|---|---|
|  | Komunikace - živice |  | Zpevněný svah - zatravnovací dlažba |
|  | Zpevněná plocha - zatravnovací dlažba |  | Silniční obrubník |
|  | Zeleň - terénní úpravy |  | Parkový obrubník |
|  | Chodníky - bet. dlažba |  | Navržené výšky + 410,0 / převýšení obruby |



HIGHWAY DESIGN s.r.o.
Okružní 948/7
500 03 Hradec Králové
tel. +420 495 408 921
e-mail: hd@highwaydesign.cz

26s19-5-D-00-02.1

**Dopravní značení
M 1 : 250**

Ověřovací doložka

Změna datového formátu dokumentu v digitální podobě podle § 69a z. č. 499/2004 Sb.

Subjekt, který změnu datového formátu provedl:

POLICIE ČESKÉ REPUBLIKY
Krajské ředitelství policie Královéhradeckého kraje
územní odbor, dopravní inspektorát
Balbínova 24
Jičín

Datum vyhotovení:

24.09.2024 11:11

Jméno a příjmení osoby, která změnu datového formátu provedla:

por. Tomáš Foff, DiS.

Zajišťovací prvek:

bez zajišťovacího prvku

Výsledek ověření:

Původní datový formát dokumentu

PDF [application/pdf]